



# L'aménagement du territoire

## Sommaire

<b>1</b>	<b>L'aménagement du territoire en quelques points clés .....</b>	<b>2</b>
<b>2</b>	<b>L'aménagement du territoire : généralités et aspects historiques.....</b>	<b>3</b>
2.1	Ouvrages .....	3
2.2	Articles.....	9
2.3	Législation en vigueur.....	11
2.4	Zoom sur : territoires d'outre-mer.....	12
2.5	Sites Internet .....	12
2.6	Veille - Newsletters.....	13
<b>3</b>	<b>Aménagement du territoire : planification et contractualisation.....</b>	<b>13</b>
3.1	Ouvrages .....	13
3.2	Articles.....	15
3.3	Sites internet .....	18

# 1 L'aménagement du territoire en quelques points clés

L'article 1 de la [loi du 4 février 1995](#) délimite la **politique nationale d'aménagement et de développement durable du territoire**, elle « *concourt à l'unité de la Nation, aux solidarités entre citoyens, et à l'intégration des populations. Au sein d'un ensemble européen cohérent et solidaire, la politique nationale d'aménagement et de développement durable du territoire permet un développement équilibré de l'ensemble du territoire national alliant le progrès social, l'efficacité économique, et la protection de l'environnement. Elle tend à créer les conditions favorables au développement de l'emploi et de la richesse nationale, notamment en renforçant la solidarité des entreprises avec leur territoire d'implantation, et à réduire les inégalités territoriales tout en préservant pour les générations futures les ressources disponibles, ainsi que la qualité et la diversité des milieux naturels* ».

La politique d'aménagement du territoire émerge, après la deuxième guerre mondiale, dans une période de reconstruction. L'Etat est alors l'intervenant majeur. La planification en France est gérée par le Commissariat général du plan. Après les années 70, sous l'effet de la crise, de la décentralisation, de l'intégration européenne, la politique évolue et les acteurs se multiplient.

La politique d'aménagement du territoire est coordonnée par une structure interministérielle. En France, cette politique nationale est longtemps animée par la DATAR et toutes ces actions sont impulsées par les CIADT (Comités interministériels d'aménagement et de développement des territoires). Mars 2014 a vu la création du CGET (Commissariat général à l'égalité des territoires). Une [proposition de loi](#) (avril 2019) a porté la création de l'Agence nationale de la cohésion des territoires (ANCT), destinée à lutter contre les fractures territoriales grâce à une meilleure intervention de l'État sur les territoires. Le [décret daté du 18 novembre 2019](#) entérine la création de l'Agence, qui rassemble les expertises et les champs d'intervention de trois entités – CGET, Epareca et Agence du numérique. [Un rapport d'information](#) a été déposé par la Commission du développement durable et de l'aménagement du territoire en mars 2020. [L'instruction du 15 mai 2020](#) précise les modalités d'intervention de l'[ANCT](#).

Les lois de décentralisation des années 80 conduisent l'Etat à se dégager progressivement de l'aménagement du territoire et à transférer aux

collectivités locales une large part de leur moyen d'action.

La [loi NOTRe du 7 août 2015](#) octroie de nouvelles compétences aux régions en matière d'aménagement du territoire, en leur attribuant notamment la responsabilité de l'établissement d'un document stratégique prescriptif de planification élaboré en concertation avec les acteurs locaux : le schéma régional, d'aménagement, de développement durable et d'égalité des territoires (SRADDET). Le rapport intitulé [Les régions et la connaissance du territoire](#) (15/07/2020) souligne que les régions se sont appuyées sur la montée en puissance de leur compétence en matière de planification, le développement des contractualisations, et l'ouverture des données pour mieux organiser la fonction d'observation territoriale.

La [loi n° 2018-1021](#) du 23 novembre 2018 portant évolution du logement, de l'aménagement et du numérique (ELAN) comprend des mesures en faveur de l'aménagement des territoires, les contrats de projet partenarial d'aménagement (PPA) et les opérations de revitalisation de territoire (ORT), qui vont permettre de dynamiser l'émergence, la conception et la mise en œuvre concrète de projets locaux et renouveler les modalités de l'accompagnement de ces projets par l'Etat auprès des élus. Une [instruction du 4 février 2019](#) expose le contenu de ces nouveaux outils pour permettre aux préfets d'engager rapidement le dialogue avec les collectivités territoriales concernées pour promouvoir et concrétiser ces partenariats. [Deux ordonnances](#) concernant la révision de la hiérarchie des normes et le Schéma de cohérence territoriale (SCoT) ont été publiées le 17 juin 2020 et le [décret](#) est paru le 22 mai 2021.

L'Union européenne prend une place croissante dans le financement des politiques d'aménagement régional, bien qu'elles ne relèvent pas de ses compétences, notamment depuis les années 90 au travers du FEDER (Fonds Européen de Développement Régional).

De plus, les **préoccupations environnementales et économiques s'affirment** comme des enjeux de plus en plus marqués dans les politiques d'aménagement.

Les **dispositifs contractuels** deviennent des instruments essentiels pour mettre en œuvre et financer les projets (Contrats de plans État-Région, fonds structurels, SRADDET, ...)



## 2 L'aménagement du territoire : généralités et aspects historiques

### 2.1 Ouvrages



#### LECTURES CLÉS :




**Desjardins, Xavier**  
**L'aménagement du territoire**

Paris : A. Colin, 2021. -204 p.- (Cursus)

Analyse les principaux enjeux en matière d'aménagement du territoire : protection de l'environnement, développement économique, positionnement des villes, place de services publics, l'aménagement du territoire au niveau européen, développement des infrastructures et des réseaux. Il présente plusieurs études de cas : en France (automobile dans l'aménagement du territoire en France; Notre-Dame-des-Landes, autoroutes urbaines à Lyon), en Italie, au Royaume-Uni, en Allemagne, en Espagne.

711 DES



**Monod, Jérôme ; Castelbajac, Philippe de**  
**L'aménagement du territoire**

Paris : PUF, 2021. - 125 p. - (Que sais-je ? ; 987)

Les auteurs explorent les fondements de l'aménagement du territoire, ses tenants et aboutissants sur le plan national et dans l'espace de l'Union européenne. Ils en étudient les voies politiques et institutionnelles (la Délégation à l'aménagement du territoire, la décentralisation) et économiques (les régions, les villes et les campagnes).

711 MON



**Sénat ; Maurey, Hervé ; Nicolay, Louis-Jean**

**Aménagement du territoire : plus que jamais une nécessité: rapport d'information fait au nom de la commission de l'aménagement du territoire et du développement durable**

Paris : Sénat, 2017 – 126 p. - (Rapport d'information ; 565)

L'aménagement du territoire, autrefois fer de lance de l'action de l'État, est devenu le « parent pauvre » des politiques publiques. Pourtant, une demande d'aménagement du territoire s'exprime fortement au sein de la population. Le sentiment d'abandon dans les territoires en difficulté est de plus en plus fort.

Ce rapport établit les fondements d'une nouvelle doctrine d'aménagement du territoire. Il formule 26 recommandations, organisées selon dix axes, pour conjurer la fatalité d'une France à plusieurs vitesses.

711 AME



### Aménagement du territoire : projet de loi de finances pour 2021

2020 - 119 p.

Ce document de politique transversale présente les objectifs de promotion du développement compétitif et durable des territoires et en faveur d'un aménagement équilibré et solidaire du territoire.



### **Agence nationale de la cohésion des territoires**


#### Rapport annuel 2020 : une année au service des territoires

Paris : ANCT, 2021, 51 p.

Dix-huit mois après sa création, en janvier 2020, l'Agence nationale de la cohésion des territoires publie son premier rapport d'activité, préfacé par la ministre Jacqueline Gourault. Au cours d'une année 2020 si particulière, l'ANCT s'est fortement impliquée aux côtés des territoires et de leurs habitants. Ce rapport d'activité propose un panorama de ses actions et de son mode d'intervention auprès des collectivités locales.

711 RAP

### **Augias, Damien**



#### **Aménagement et développement des territoires**

Levallois-Perret :  
Studyrama, 2021. - 161 p.


352.14 AUG



#### **Gouvernance et stratégies des territoires**

Levallois-Perret :  
Studyrama, 2021. - 157 p.

352.14 AUG



#### **Politiques de cohésion des territoires**

Levallois-Perret :  
Studyrama, 2021. - 182 p.

711.1 AUG



### **Bazin, Thibault ; Leclabart, Jean-Claude**

#### Mission flash sur l'équilibre entre les territoires urbains et ruraux

Paris : Assemblée nationale, avril 2019, 73 p.

Ce rapport questionne les concepts mêmes de «l'urbain» et du «rural» et à plaider pour un «aménagement des mentalités». Sur la base d'un panorama de l'implantation des emplois publics, des entreprises et des ménages, qui révèle des déséquilibres de natures diverses, les auteurs préconisent des recommandations visant à renforcer l'équité et les complémentarités entre les différents territoires ruraux et urbains, afin de rétablir une juste cohésion territoriale pour l'unité de la République.



### **Brouant, Jean-Philippe**

#### **Droit de la cohésion territoriale**

Issy-les-Moulineaux (Hauts-de-Seine) : LGDJ, 2015. - 190 p. ; 21 x 14 cm. - (Systèmes. Pratique)

La notion de cohésion territoriale est depuis au cœur des politiques d'aménagement du territoire, tant au niveau français qu'europpéen. Cet ouvrage détaille le cadre d'intervention au sein duquel est réfléchi et mis en œuvre la cohésion territoriale, puis décrit les différentes politiques qui la soutiennent.

711 BRO



### **Bujadoux, Jean-Félix de**

#### **Les réformes territoriales**

Paris : PUF, 2020.- 128 p. ; 18 cm.- (Que sais-je ?)

Près de soixante ans après le découpage du territoire métropolitain en vingt-deux régions, la réforme territoriale conduite en 2014 a modifié en profondeur la carte des régions françaises.

352.14 BUJ



### **Cercle pour l'aménagement du territoire**

#### **La DATAR : 50 ans au service des territoires / Cercle pour l'aménagement du territoire ; avec la collaboration du Commissariat général à l'égalité des territoires**

Paris : La Documentation française, 2016. -- 245 p. : ill. ; 25 cm

Cet ouvrage présente les différentes facettes d'intervention de la DATAR à savoir : une ambition renouvelée pour l'aménagement du territoire; quelques politiques emblématiques; observer,

représenter et débattre sur les territoires; outils et méthodes de travail; au cœur d'une administration de mission; témoignages; chronologie, cahiers photos.

711 DAT



**Colombel, Yves (Dir) ; Oster, Daniel (Dir) ; et al.**

***La France : territoires et aménagement face à la mondialisation***

2e édition actualisée et enrichie. -- Paris : Nathan, 2014. -- 317 p. : illustrations en couleur, cartes ; 25 x 18 cm. -- (Nouveaux continents)

Cet ouvrage aborde en quinze chapitres : les dynamiques du territoire français; l'insertion de la France en Europe et dans le monde; les acteurs et les enjeux de l'aménagement du territoire; l'aménagement face aux enjeux environnementaux; dynamiques démographiques et mobilités en France; un territoire de plus en plus dominé par les métropoles et les grandes villes; les espaces de la ville en France; l'espace rural français; les mutations de l'agriculture et des espaces agricoles français; réseaux de transport et dynamiques territoriales; l'industrie et les espaces industriels; le tourisme et les loisirs en France; les littoraux maritimes; la montagne française; l'Outre-mer français. Repères chronologiques, définitions des termes clés et cartes.

711 FRA



**Commissariat général à l'égalité des territoires**

***Rapport sur la cohésion des territoires***

Paris : CGET, 2018. 44 p.

Ce rapport présente un état des lieux de la France, à partir des grandes dynamiques qui travaillent le territoire national, mettant en évidence la recomposition des inégalités et des opportunités territoriales. Il identifie six facteurs contribuant à garantir la cohésion de la France, et nécessitant une nouvelle méthode d'action des pouvoirs publics.



**Commissariat général à l'égalité des territoires**

***Les territoires français en 50 [cinquante] cartes***

Paris : La Documentation française, 2016. - 167 p. : cartes ; 18 x 11 cm. - (En somme)

Cet ouvrage propose, à travers une sélection d'indicateurs cartographiés, une approche synthétique et pratique de la diversité des territoires français.

327.4 TER




**Davezies, Laurent**

***L'Etat a toujours soutenu ses territoires***

Paris : Seuil : La République des idées, 2021.- 104p.

Les grands thèmes de protestation, largement relayés par les médias, tournent aujourd'hui autour de l'"explosion" des inégalités et de la "sécession" des grandes métropoles. L'auteur procède à un état des lieux au regard de toutes ces revendications.



**Délégation interministérielle à l'aménagement et à la compétitivité des territoires ; Dartout, Pierre (sous la dir.)**

***Une nouvelle ambition pour l'aménagement du territoire***

Paris : La Documentation française, 2009. - 81 p. : illustrations en noir et en couleur ; 26 cm.

Historique des étapes de l'aménagement de territoire de la France depuis 50 ans et présentation des défis à relever avec trois enjeux spécifiques : valoriser les territoires de croissance et l'excellence territoriale, améliorer l'attractivité et la complémentarité de tous les territoires, promouvoir des territoires durables et de croissance verte.

711 NOU



**Démocratie vivante (Paris) ; Quentin Jagorel (sous la dir.)**


***Villes-campagnes : pour une cohésion des territoires de la République***

Lieu de publication inconnu : éditeur inconnu, 2018. - 176 p.d ; 22 x 14 cm. Bibliogr. dissém.

Analyses d'universitaires, d'élus et d'activistes autour de la question de la cohésion territoriale et de la relation entre ville et campagne, à l'heure du renforcement des centres métropolitains et d'un certain déclin des périphéries. Après avoir dressé un état des lieux des dynamiques en cours, les contributeurs

dégagent des pistes d'action concrètes pour améliorer les liens entre territoires : contrats de réciprocité, pacte de citoyenneté interterritoriale, tiers-lieux, écosystèmes numériques...

307.1 VII



**Estèbe, Philippe**

***L'égalité des territoires, une passion française***

Paris : PUF, 2015. - 88 p. ; 20 x 13 cm. - (La ville en débat)

Une réflexion sur l'égalité des territoires français, en droit et en fait. L'auteur appelle à un nouveau contrat territorial pour refonder un système couteux et qui ne correspond plus aux enjeux actuels.

711 EGA



**France stratégie**

***Dynamiques et inégalités territoriales : enjeux : 2017-2027***

Juillet 2016 – 8 p.

Rôle des métropoles dans l'aménagement du territoire. Clarification des objectifs de la politique territoriale.



**Girardon, Jean**

***Politiques d'aménagement du territoire***

2e éd. mise à jour et enrichie. - Paris : Ellipses, 2010. - 237 p. ; 21 cm. - (Mise au point).- Bibliogr. p. 229-231.

711 GIR



**Inspection générale de l'Administration**

***Les régions et la connaissance du territoire*** / Bruno Acar - Xavier Giguet

Juillet 2020, 42 p.



**Vanier, Jean, Yves ; Vanier, Martin (sous la dir.) ; préface de Jean-Louis Guigou**

***La France : aménager les territoires***

Paris : A. Colin, 2009. - 358 p. ; 24 cm. - (Collection U, 0750-7763).- Bibliogr. p. 348-351. Index.

Manuel de synthèse sur l'aménagement du territoire. Une première partie articule les échelles d'analyse, des eurorégions à la commune en passant par la région, le département, le pays, la communauté de communes, le canton, etc. La seconde partie présente six analyses d'espaces régionaux et la troisième détaille des sujets d'actualité (politiques publiques, environnement, compétitivité, etc.).

711 FRA



**Lacour, Claude**

***50 [cinquante] ans d'aménagement du territoire***

2e éd. - Paris : La Documentation française : CGET, 2015. - 200 p. ; 18 cm. - (Territoires en mouvements)

Détaille les grandes étapes historiques de l'aménagement du territoire en France.

711 LAC



**Laurent, Eloi (sous la dir.)**

***Vers l'égalité des territoires : dynamiques, mesures, politiques*** [édité par le Ministère de l'égalité des territoires et du logement]

[S.l.] : [s.n.], 2013. - 533 p. : cartes, fig. ; 30 cm.

Ce rapport rédigé pour le compte du Ministère de l'égalité des territoires et du logement rassemble des contributions d'experts et d'universitaires et les confronte avec des regards d'élus sur le thème de l'égalité des territoires. Est-il légitime de vouloir progresser vers l'égalité territoriale en France ? Est-il nécessaire de rechercher l'égalité territoriale en France ? Est-il possible de construire la justice territoriale en France ?



**Lebreton, Claudy**

**[Une nouvelle ambition territoriale pour la France en Europe : mission sur l'aménagement du territoire : refonder les relations entre Etat et collectivités territoriales / Mission accompagnée par Marjorie Jouen et Clara Boudehen.](#)**

[S.l.] : [s.n.], mars 2016. - 134 p. ; 30 cm.

Réflexion pour une nouvelle politique d'aménagement et de développement durable des territoires de France dans une perspective de renforcement de l'Union européenne. Le rapport propose un nouveau socle institutionnel : la création d'un "Conseil des collectivités de France", organe consultatif équivalant au Comité des régions de l'Union européenne ; l'évolution du Sénat en représentant des territoires ; la nomination d'un vice-Premier ministre en charge des territoires et de la démocratie. Une nouvelle réforme de démocratie locale comprenant le transfert aux collectivités ou du moins l'élaboration conjointe de politiques publiques.

352.14 LEB



**Morvan, Serge**

**[France Territoires : un engagement au service des dynamiques territoriales \[Rapport au 1er ministre de la Mission de préfiguration de l'agence nationale de la cohésion des territoires\]](#)**

Juin 2018. - s.l. : s.n., 2018. - 88 p. ; 29 cm.

La création d'une agence nationale de la cohésion des territoires amène à revoir profondément l'action collective de la France dans ses territoires. Le développement de solidarités territoriales, de nouvelles manières d'agir, plus simples, plus dynamiques, et un Etat garant d'une nouvelle offre d'accompagnement des territoires de projet sont essentiels à la réussite de cette ambition. Seront aussi déterminants les choix d'organisation permettant l'intégration à des degrés divers d'opérateurs intervenant dans le champ de la cohésion des territoires, tout comme le modèle de financement retenu.

711 MOR



**Observatoire des territoires**

**[Rapports annuels de l'Observatoire des territoires](#)**

Notamment :

- ***Rapport 2019-2020 - La France en douze portraits*** (2021)
- ***Les mobilités résidentielles en France : tendances et impacts territoriaux*** (2018)
- ***Regards sur les territoires*** (2017)
- ***Emploi et territoires*** (2016)
- ***Qualité de vie, habitants, territoires*** (2014)
- ***Dynamiques, interdépendance et cohésion des territoires*** (2011)


**Ruggeri, Charlotte**

**[La France : géographie des territoires](#)**

Paris : Ellipses, 2021, 2<sup>ème</sup> éd. -- 326 p. : cartes ; 24 cm

Ce manuel couvre les grandes thématiques de la géographie française : aménagement du territoire, réseau de transports, villes et campagnes, littoraux et montagnes, conditions économiques. Des études de cas et des points méthodologiques complètent ces leçons

914.4 RUG



**Saint-Etienne, Christian (commission présidée par)**

**[Mobiliser les territoires pour une croissance harmonieuse : rapport au président de la République](#)**

Paris : La Documentation française, 2009. - 157 p. ; 24 cm. - (Collection des rapports officiels, 0981-3764)

Une réflexion sur l'élaboration d'une conception offensive de l'aménagement du territoire fondée sur la réalité des territoires au XXI<sup>e</sup> siècle. Le rapport préconise une approche fondée sur des acteurs et des stratégies, la constitution, d'ici les années 2010-2012, de pôles métropolitains dynamiques, un maillage de l'ensemble du territoire.

711 MOB



**Sénat**

**[Aménagement du territoire : plus que jamais une nécessité : rapport d'information / fait par Hervé Maurey, Louis-Jean de Nicolay ; au nom de la commission de l'aménagement du territoire et du développement durable](#)**

Paris : Sénat, 2017. -- 126 p. ; 24 cm. -- (Les rapports du Sénat ; 565)

711 AME





**Sénat**

[Aménagement numérique des territoires : passer des paroles aux actes : rapport d'information / fait par Hervé Maurey ; au nom de la commission de l'économie, du développement durable et de l'aménagement du territoire](#)

Paris : Sénat, 2011. - 135 p. ; 24 cm. - (Les rapports du Sénat ; 730)



**Sénat**

[Les pôles de compétitivité : bilan et perspectives d'une politique industrielle et d'aménagement du territoire : rapport d'information / fait par Michel Houel, Marc Daunis ; au nom du groupe de travail sur les pôles de compétitivité, constitué par la commission de l'économie, du développement durable et de l'aménagement du territoire](#)

Paris : Sénat, 2009. - 84 p. ; 24 cm. - (Les rapports du Sénat ; 40)



**Subra, Philippe**

***Géopolitique de l'aménagement du territoire***

Nouvelle éd. - Paris : A. Colin, 2018. - 351 p. : ill., cartes ; 21 cm. - (Perspectives géopolitiques, 1773-8776)

Bibliogr. p. 339-341. Index.

Notre-Dame-des-Landes, menaces sur les petites lignes ferroviaires, contestation des parcs d'éoliennes, du projet de la Ferme des 1000 vaches... Les conflits autour des questions d'aménagement du territoire se multiplient ces dernières années, illustrant la crise profonde que traverse le modèle français. Une crise économique, urbaine, sociale, culturelle, et, surtout, géopolitique. L'emploi du terme peut surprendre, car il est le plus souvent associé à des conflits entre États ou entre groupes ethniques. Chaque conflit, chaque débat sur un projet ou une politique d'aménagement est l'occasion de rediscuter de l'intérêt général. Comment intégrer les nouvelles aspirations de la société, l'apparition de nouveaux acteurs et de nouvelles pratiques, comme la concertation, pour renforcer l'efficacité de l'action publique ? C'est à l'exploration de cette question qu'est consacré cet ouvrage.

711 SUB



**Pierre Veltz**

***La France des territoires, défis et promesses***

La Tour-d'Aigues : Editions de l'Aube, 2020. - 197 p. ; 19 x 13 cm. - (Mikros. Essai, 2606-0116)

Bibliogr. p. 185-[195].

Pierre Veltz livre ici une ample synthèse sur les évolutions des territoires français. Il dessine le portrait d'une France qui proteste mais aussi invente, au cœur des territoires, de multiples chemins novateurs. Contre toutes les divisions rigides, il insiste sur les interdépendances entre métropoles, villes moyennes et espaces ruraux, et ouvre des voies d'action et d'avenir. Il se penche sur de multiples enjeux, tels les évolutions de l'économie et de l'industrie, les concepts de globalisation et de polarisation, le poids de ce qu'il appelle les "déterminismes géographiques", l'articulation entre le centre (Paris) et la périphérie, et enfin la métropolisation. L'auteur met l'accent sur la période 1975-2018.



**Viguerie de, Paul**

[La réduction des inégalités territoriales : quelle politique nationale d'aménagement du territoire ?](#)

Paris : Ed. des Journaux officiels, 2013. - 159 p. ; 24 cm. - (Avis et rapports du Conseil économique, social et environnemental ; 2013-16)

Ce rapport analyse de manière synthétique, dans leur complexité, les principales inégalités qui influent sur le développement économique, social et environnemental des territoires.

711 RED



## 2.2 Articles



### QUELQUES LECTURES CLÉS :

**Desjardins Xavier, Béhar Daniel**

***Les régions françaises enfin aménageuses du territoire ?***

In : Population & Avenir, 2017/3 (n° 733), p. 17-19.

Accès réservé aux publics de l'Ecole



**Guillet Ernest**

***Aménagement du territoire : institutions***

In : Jurisclasseur Collectivités territoriales, fascicule 421, 1<sup>er</sup> juillet 2020, 51 pages

Accès réservé aux publics de l'Ecole :



**Albertini, Jean-Benoît**

***De la DATAR à la nouvelle DIACT : la place des questions économiques dans la politique d'aménagement du territoire***

In : Revue française d'administration publique, n° 119, 2006, p. 415-426.

Accès réservé aux publics de l'Ecole



***Aménagement du territoire et management des territoires : [dossier]***

In : Pouvoirs locaux n° 110, 2017, novembre p. 25-115

Contient notamment les articles suivants : L'aménagement du territoire : du mythe mobilisateur à la capacité transformatrice / Daniel Béhar. Faut-il sauver l'aménagement du territoire ? / Stéphane Cordobes. Aménagement fin, lourd ou sourd. Qui aménage quoi ? / Christophe Bernard. Les réformes territoriales : un big bang en matière d'aménagement des territoires ? / André Torre, Sébastien Bourdin. Les régions en première ligne : développement économique et aménagement du territoire / Christian Riquelme. La métropole : de l'aménagement du territoire à la solidarité de projet / Sébastien Dartois. Les modes de vie, facteur déterminant du changement en matière d'aménagement du territoire / Nathalie Cecutti. Point de vue sur l'action publique d'aménagement du territoire à l'heure de la smart city / Arnaud Lafont.

**Commissariat Général à l'Égalité des Territoires**

**[Des pôles de compétitivité performants et structurants pour les territoires](#)**

In : En bref, 03/2017, n° 36, 4 p.

**Cordobes, Stéphane**

***Territoires 2040 : une invitation à renouveler les politiques d'aménagement en France***

In : Futuribles, n° 393, 2013, mars-avril, p. 51-62

Analyse le programme Territoires 2040 conduit par la DATAR et dégage 4 grands enjeux à relever à moyen terme en France : la mise en capacité de tous les territoires pour faire face aux grands défis sociaux, économiques, environnementaux auxquels ils sont confrontés, l'élaboration de stratégies en phase avec des économies et des

sociétés mondialisées, la transition écologique et, enfin, la prise en compte des besoins inhérents à la société mobile.

### **La France et ses fractures territoriales : dossier**

In : Cahiers français, n°402, janvier-février 2018

Les différences territoriales sont une réalité ancienne en France et les inégalités entre territoires continuent à s'accroître à différents niveaux : certaines régions jadis industrialisées connaissent toujours une évolution défavorable, de nombreuses villes moyennes et des territoires ruraux n'arrivent pas à renouer avec une croissance dynamique et, enfin, les métropoles se renforcent et concentrent l'activité à haute valeur ajoutée et les populations qualifiées. Quels sont dans ce contexte les effets de la récente réforme territoriale ? Quels sont les obstacles à la mobilité résiduelle ? Finalement, faut-il choisir entre égalité territoriale et efficacité économique ?

### **Fondation Res publica**

[Désertification et réanimation des territoires](#), actes du colloque du 27 février 2018

Contient notamment : Territoires délaissés : difficultés, perspectives / Marie-Françoise Bechtel. L'aménagement du territoire, une passion française / Jean-Pierre Dupont. Comment garantir la cohésion des territoires ? / Jacques Mézart.

### **Jégouzo Yves**

**Les compétences « aménagement du territoire et urbanisme » : quelle décentralisation ?**

In : Revue française d'administration publique, 2015, n°156, p. 1049-1054

Accès réservé aux publics de l'Ecole



### **Martin-Geinier, Patrick**

[Les nouveaux défis de l'aménagement des nouvelles régions](#)

In : La Lettre du Cadre Territorial, n° 497, avril 2016

Avec la création des nouvelles grandes régions, comment les exécutifs régionaux doivent désormais repenser leur politique d'aménagement du territoire et se doter rapidement des outils prévus par la loi.

### **Pastorel, Jean-Paul**

**Réflexion sur l'aménagement du territoire : vers l'intégration "interrégionale" européenne ?**

In : Revue française de droit administratif (RFDA), n° 2, 2005, mars-avril, p. 269-278

A l'heure de la globalisation des économies et du processus d'intégration à l'Europe, le modèle d'organisation administrative et spatiale hérité du XVIII<sup>e</sup> siècle et qui a depuis deux siècles constitué le socle de l'unité nationale, est remis en cause. L'architecture du territoire est appelée à s'adapter à la logique du marché unique qui est fondée sur une certaine homogénéisation des espaces et sur la cohésion du territoire européen. L'échelle régionale et même interrégionale, voire transrégionale, apparaît comme le cadre territorial adapté à l'organisation polycentrique des bassins de vie autour des pôles métropolitains structurés et intégrés dans l'économie mondiale.

Accès réservé aux publics de l'Ecole :



[Politiques d'aménagement du territoire : fiche variable](#)

In : Agriculture, énergie 2030 (Centre d'études et de prospective - Ministère de l'agriculture), janvier 2010, 7p.

Fiche synthétique, claire, présentant les enjeux, les tendances lourdes et émergentes en matière d'aménagement du territoire et introduisant 3 scénarios prospectifs.

### **Pontier, Jean- Marie**

**L'aménagement du territoire, rêve enfui**

In : L'Actualité juridique. Droit administratif (AJDA), n°40, 2013, 25 novembre, p. 2302-2306

S'il a été un rêve, l'aménagement du territoire est aujourd'hui un rêve enfui. Délaissé, il ne semble plus une priorité pour la classe dirigeante française. La dimension de "pluralité des territoires" qui fait la part belle à une logique de solidarité - ou, au contraire, de compétitivité - est en voie de l'emporter.

Accès réservé aux publics de l'Ecole



**Tosello-Moes, Alexandra**

***L'influence de l'Union européenne sur la territorialisation des politiques publiques en France***

In : Revue de l'Union européenne, n° 576, 2014, mars, p. 178-187

La politique régionale de l'Union européenne trouve ses origines en 1957. Depuis cette date, les fonds structurels ont progressé vers un objectif actuel de cohésion territoriale. Par ailleurs, les règles de fonctionnement de la politique régionale européenne imposent désormais l'adaptation aux spécificités et aux potentiels de chaque territoire. De cette évolution globale s'est dégagé un axe central, qui est celui de partenariat, et qui rend possible la coordination des différents intervenants et acteurs de la politique régionale au sein de l'UE. L'auteure de cet article analyse ce contexte afin d'étudier les conséquences qu'il a sur les modalités d'action des pouvoirs publics en France, de l'organisation politique à la gouvernance locale.

**Zitouni, Françoise**

***Aménagement du territoire : Politique de la ville – Cadre géographique et institutionnel – Instruments juridiques et financiers – Acteurs, modes et champs d'action***

In : Jurisclasseur Collectivités territoriales, fascicule 693-5, 15 mars 2016, 51 pages

Accès réservé aux publics de l'Ecole :



## 2.3 Législation en vigueur

**Vie publique**

**[Aménagement du territoire](#)**

Dossier de Vie publique synthétisant l'actualité, des articles, des fiches, des dossiers, des infographies, des vidéos et des rapports sur l'aménagement du territoire.

**Collectivités locales.gouv.fr**

**[Les textes relatifs à l'aménagement du territoire et aux transports](#)**

Page du portail de l'Etat au service des collectivités.



**Alvergne, Christel ; Musso, Pierre ; avant-propos de Jean-Pierre Raffarin**

***Les grands textes de l'aménagement du territoire et de la décentralisation***

Paris : La Documentation française, 2003 - 399 p. ; 26 cm.- Bibliogr. p. 399-400

711 ALV

**Parlement européen**

**[Coopération territoriale européenne](#)**

Fiche thématique mise à jour en mai 2021.



## Zoom sur

### 2.4 Zoom sur : territoires d'outre-mer

Un décret du 14 août 2020 présente les modalités d'application de [l'ordonnance n° 2019-1170 du 13 novembre 2019 relative au régime juridique du schéma d'aménagement régional](#). Il s'adresse aux services de l'Etat, aux régions de Guadeloupe et de La Réunion, aux collectivités territoriales de Guyane et de Martinique et au département de Mayotte. Dans ces territoires, ce schéma fixe les orientations fondamentales à moyen terme en matière de développement durable, de mise en valeur du territoire et de protection de l'environnement.

**Ministère de la Cohésion des territoires et des Relations avec les collectivités territoriales**  
[Construire des dispositifs adaptés pour l'outre-mer](#)



**Sénat**

[Rapport d'information \(...\) sur la différenciation territoriale outre-mer : Quel cadre pour le sur-mesure ? / Michel Magras](#)

Paris : Sénat, 2020. - 339 p. ; 24 cm. - (Les rapports du Sénat ; 713)



**Conseil économique et social**

[Plan de relance et déclinaison territoriale dans les Outre-mer](#)

Paris : CESE, 2021. - 122p.

### 2.5 Sites Internet

- **ANCT - Agence nationale de la cohésion des territoires**  
<https://agence-cohesion-territoires.gouv.fr/>
- **CGET – Commissariat général à l'égalité des territoires**  
[CGET – Commissariat général à l'égalité des territoires](#)  
On trouvera sur ce site des informations très précises, des dossiers sur tous les thèmes liés à l'aménagement du territoire ainsi que toute l'actualité réglementaire et législative. Accès aux [contrats de plan Etat-Région](#).
- **Ministère de la cohésion des territoires**  
<https://www.cohesion-territoires.gouv.fr/>
- **Planifions-ensemble.fr**  
<https://planifions-ensemble.fr>  
Avec "Planifions nos territoires ensemble", le ministère de la cohésion des territoires et des relations avec les collectivités territoriales (MCTRCT) invite à [s'exprimer dans une démarche co-constructive](#) sur les évolutions souhaitables en matière de la planification territoriale. Le site propose un lexique à jour, ainsi qu'un flux d'actualités.
- **Collectivites-locales.gouv.fr et son dossier Compétences > Développement territorial** (MAJ mai 2018)  
<http://www.collectivites-locales.gouv.fr/amenagement-territoire>
- **Observatoire des territoires**  
<http://www.observatoire-des-territoires.gouv.fr/observatoire-des-territoires/fr>
- **Sénat**  
**Commission de l'aménagement du territoire et du développement durable**  
[http://www.senat.fr/commission/dvpt\\_durable/](http://www.senat.fr/commission/dvpt_durable/)  
- page consacrée à l'aménagement du territoire  
<http://www.senat.fr/themes/documents-amenagement-du-territoire.html>
- **Les Pôles de compétitivité**

<http://competitivite.gouv.fr/>

- **Cosoter** : Base en ligne de ressources sur la cohésion sociale et territoriale  
<http://cosoter-ressources.info/opac/index.php>
- **I-ville** : base documentaire de la politique de la ville  
<http://i.ville.gouv.fr/>
- **Territoires en commun**  
<https://territoires-en-commun.fr/>  
Plateforme des coopérations et de l'engagement citoyen
- **Think tank Terra Nova** : liste des publications sur la thématique « métropoles et territoires »  
<http://tnova.fr/>

## 2.6 Veille - Newsletters

- [Bulletin Veille et Territoires](#) - Newsletter de l'Agence nationale de la cohésion des territoires (ANCT)
- [Bulletin de veille du RIATE](#) - Réseau interdisciplinaire pour l'aménagement et la cohésion des territoires européens et de ses voisinages
- [Quartiers & territoires - CGET](#) - Lettre d'actualité de la politique de la ville et de l'aménagement des territoires.

# 3 Aménagement du territoire : planification et contractualisation

## 3.1 Ouvrages



**Albertini, Jean-Benoît (élaboré par) ; Le Doley, Vincent ; Alouis, Françoise ; Lespiaucq, Anne (collab.)**

***Les contrats de projets État-régions***

Paris : La Documentation française, 2007. - 112 p. ; 18 cm. - (Territoires en mouvement, 1629-5544)

352.15 CON



**Caisse des dépôts et des consignations ; Institut d'Aménagement et d'Urbanisme d'Ile-de-France**

***Le schéma régional d'aménagement, de développement durable et d'égalité des territoires : nouvel outil, nouveaux enjeux pour les régions***

Paris : Caisse des dépôts et consignations : IAU Ile-de-France, 2017. -- 15 p. ; 30 cm.

711 SCH



**Commissariat général à l'égalité des territoires**

***Contrats de plan Etat-Région : histoire et perspectives / CGET, Commissariat général à l'égalité des territoires***

Paris : La Documentation française, 2017. -- 115 p. ; 18 cm. -- (En somme)

Cet ouvrage revient sur les origines et les principes de la contractualisation Etat-Région ainsi que sur les évolutions des cinq précédentes générations de contrats. Présentant ensuite le travail d'élaboration des CPER 2015-2020, il dresse également un état des lieux des interventions de l'État et des régions, en tenant compte des particularités des différents territoires.

352.14 CON



**Commissariat général à l'égalité des territoires**

ENA – Centre de ressources et d'ingénierie documentaires – Bibliographie – Aout 2021



## CPER 2015-2020 : soutenir l'investissement dans les territoires

2017. -- 4 p. -- (En bref)



### **Conseil général de l'environnement et du développement durable**

**Le futur schéma régional d'aménagement et de développement durable du territoire : un schéma régional intégrateur ?** / établi par Sylvie Alexandre, Jean-Pierre Thibault ; coordonné par Philippe Schmit ; Conseil général de l'environnement et du développement durable. Paris : CGEDD, 2014. - 61 p. ; 30 cm.



### **Conseil général de l'environnement et du développement durable**

**Quel avenir pour les CPER après 2013 ? Mission de préfiguration d'une prochaine génération de contrats Etat-Régions : / Conseil général de l'environnement et du développement durable ; Philippe Bellec, Eric Sesbouë** Paris : Ministère de l'écologie, du développement durable, des transports et du logement, 2010 - 66 p.



### **Conseil général de l'environnement et du développement durable**

**Quelles évolutions pour les schémas de cohérence territoriale ? / rapport établi par François Duval, Philippe Iselin ; Ruth Marques, coordonnatrice ; Ministère de l'Environnement, de l'énergie et de la mer, Conseil général de l'environnement et du développement durable (CGEDD).**

Paris : CGEDD, 2017. - 87 p. ; 30 cm. - Rapport CGEDD n° 010656-01.

Depuis leur instauration, les SCoT ont été impactés, directement ou indirectement, par une dizaine de lois. La structuration des grandes orientations d'aménagement et la maîtrise de l'extension urbaine se cherchent à travers les dispositifs de planification stratégique. La mission recommande de prévoir en premier lieu un temps de stabilité juridique, pour permettre aux collectivités de s'adapter aux évolutions récentes. Le rapport rappelle les grands acquis des SCoT et les défis auxquels ils sont confrontés.



### **Cour des comptes**

**La gestion par la France des fonds structurels européens : améliorer, simplifier, évaluer**

Extrait du Rapport public annuel 2015, tome 1

Paris : La Documentation française, 2015. - 26 p. ; 24 x 16 cm.

352.43 RAP



**Délégation interministérielle à l'aménagement du territoire et à l'attractivité régionale**  
**Les fonds structurels européens : 2007-2013 / Délégation interministérielle à l'aménagement du territoire et à l'attractivité régionale (DATAR).**

- 2e éd. actualisée. - Paris : La Documentation française : DATAR, 2010. - 129 p. ; 18 cm. - (Territoires en mouvement, 1629-5544) - Bibliogr. p. 121-124. Glossaire.

Guide sur le mode de fonctionnement des fonds structurels alloués par l'Europe pour financer des projets de développement. Sont présentées l'histoire de la politique régionale et les grandes lignes de la politique de cohésion pour la période 2007-2013 en Europe, ainsi que la politique française pour mettre en application la stratégie de Lisbonne.



### **Faure, Alain, Vanier, Martin (dir.)**

**Scot et territoires : quels acquis ? Quelles perspectives ? Rapport de recherche-action pour la Fédération des SCOT, 2016.**

Fédération nationale des Scot, 2016 - 99 p.



### **Inspection générale de l'administration**


**Rapport à Monsieur le Premier Ministre sur l'avenir des contrats de plan État-Région / Inspection générale de l'administration, Inspection générale des finances**

Paris : IGA : IGF, 2005 - 40 p. ; 30 cm.

En dépit de nombreuses critiques, il semble nécessaire de maintenir une démarche de contractualisation entre l'État et les régions en respectant des règles essentielles : cohérence,

sélectivité, partenariat et respect des engagements. Le rapport suggère également un certain nombre de mesures visant à pallier une partie des difficultés rencontrées dans l'exécution de ces contrats.

352.15 RAP



**OCDE**

***Land-use Planning Systems in the OECD : Country Fact Sheets***

Paris : Éditions OCDE, 2017

Accès réservé aux publics de l'Ecole :

Partie consacrée à la France p. 99-104. Voir également p.104 schéma des différents systèmes de planification en France



**[Le Schéma de développement de l'espace communautaire \(S.D.E.C.\)](#)**

Commission européenne, 1999 – 94 p.



**Sénat**

**[Pour une relation de confiance entre l'Etat et les collectivités territoriales : vers une nouvelle génération de contrats : rapport d'information sur les partenariats entre l'Etat et les collectivités territoriales](#)**

Par Georges Labazée ; au nom de la délégation aux collectivités territoriales et à la décentralisation.

Paris : Sénat, 2012. - 63 p. ; 24 cm. - (Les rapports du Sénat ; 27)



**Sénat**

**[Repenser le FNADT en faveur du développement rural : rapport d'information fait au nom de la commission des finances sur le Fonds national d'aménagement et de développement du territoire \(FNADT\) / Sénat, Commission des finances : Bernard Delcrois](#)**

Paris : Sénat, 2016 – 88 p. – (Rapport d'information ; 838)



**Sénat ; Cour des comptes**

**[L'Etat et les régions : l'avenir des contrats de plan : rapport d'information sur l'enquête de la Cour des comptes relatives aux contrats de projets Etats-régions \(CPER\) / par Albéric de Montgolfier ; au nom de la commission des finances](#)**

Paris : Sénat, 2014. - 165 p. ; 24 cm. - (Les rapports du Sénat ; 36)

Les contrats de plan Etat-Régions (CPER), appelés contrats de projets pour leur seule génération 2007-2014, sont appelés à être relancés dans le cadre d'une nouvelle génération censée couvrir la période 2015-2020. Au terme d'une enquête menée dans sept régions, la Cour des comptes constate que le cadrage stratégique des CPER demeure insuffisant et que leur exécution a souffert d'un manque de cohérence, qui a été aggravé par la concurrence croissante d'autres instruments de politique publique comme le plan Campus ou encore les programmes d'investissement d'avenir. La Cour formule cinq recommandations.

352.14 ETA

## 3.2 Articles

**Aderno Alexandra ; Conerardy ; David**

***Loi SRU : 20 ans après, quel bilan ?***

In : Les cahiers juridiques de la Gazette, n° 238, 2021, juin-juillet, p. 12-14.

La loi du 13 décembre 2000 relative à la solidarité et au renouvellement urbains (SRU) a été pensée pour modifier et améliorer le droit de l'urbanisme et du logement en France. Un des objectifs principaux était de favoriser l'essor du logement accessible afin d'augmenter la mixité sociale dans l'ensemble des villes concernées par le dispositif. Vingt ans après, l'heure est au bilan.

**Aiquel, Pablo**

***Europe : le transfert des fonds structurels aux régions est en marche : dossier***

In : La Gazette des communes, des départements, des régions 2013, 13 mai p. 23-28

L'enveloppe des fonds structurels européens pour la période 2014-2020 sera, pour la première fois, totalement gérée par les régions pour le Feder et le Feader, et co-gérée par l'État et les régions dans le cas du FSE et du Feamp. Ce dossier fait le point des enjeux représentés, en particulier un gain en cohérence, en lisibilité et en simplicité. Il présente également les défis qui se posent (budget, transfert de personnel...) et les priorités du chantier.

**Benech, François**

***Un SCoT simplifié et plus stratégique à partir du 1er avril 2021***

In : AJCT - Actualité juridique collectivités territoriales n° 4, avril 2021 p. 189-194

L'ordonnance du 17 juin 2020 relative à la modernisation du SCoT entre en vigueur le 1er avril 2021 : élargissement du périmètre du SCoT, nouveau contenu et nouvelle articulation du SCoT avec les autres documents de planification.

Accès réservé aux publics de l'Ecole



**Behar Daniel ; Estebe, Philippe**

***Développement économique : la fausse évidence régionale. Analyse des schémas régionaux de développement économique***

In : Les Annales de la recherche urbaine, N°101, 2006. Economies, connaissances, territoires. pp. 40-49.

**Demazière Christophe**

***Les enjeux de la planification spatiale en Angleterre et en France : regards croisés***

In : Espaces et sociétés, 1/2015 (n° 160-161), p. 67-84.

Accès réservé aux publics de l'Ecole



**Gillioq, Thomas ; Coulombie Henri**

***Le schéma régional d'aménagement, de développement durable et d'égalité des territoires (SRADDET) : à propos des articles 10 et 13 de la loi NOTRe***

In : La semaine juridique. Administrations et collectivités territoriales, n° 12, 2016, 29 mars, p. 23-31

Accès réservé aux publics de l'Ecole :



**Guillet Ernest**

***Aménagement du territoire : politiques des territoires locaux***

In : Jurisclasseur Collectivités territoriales, fascicule 422, 1<sup>er</sup> juillet 2020, 51 pages

Accès réservé aux publics de l'Ecole :



**Guillot, Louise**

***Les schémas d'aménagement de demain, et si on repartait des usages ?***

In : Horizons publics, n°1, janvier-février 2018, p.82-85

Né dans un contexte de reconfiguration de l'action publique, le SRADDET s'impose aux régions à partir de l'été 2019 pour fixer les grandes orientations à l'échelle de leur territoire. Dans le cadre de son programme de prospective des administrations, appelé « Les Éclaireurs », la 27<sup>e</sup> région a mené un exercice original pour renouveler cet exercice de planification. Décryptage de la méthode et premiers enseignements.

**Leroux Erick**

***Le SCOT : un outil de Management public territorial au service du développement durable des territoires ?***

In : Gestion et management public, 1/2012 (Volume 1/n°1), p. 38-52.

Accès réservé aux publics de l'Ecole



**Loubière, Antoine ; Vanier, Martin (coord.)**

***La planification à bout de souffle ? Dossier***

In : Revue urbanisme, n° 408, Printemps 2018, p. 30-63

Contient : Histoire et devenir de la planification stratégique : dialogue entre Jean Frébault et Jean-Marc Offner. Les effets planificateurs du Grand Paris Express / Catherine Barbé. Peut-on encore planifier la région parisienne ? Dialogue entre Daniel Béhar, Sébastien Chambre et Pierre-Alain Trévelo. Un SCOT (schéma de cohérence territoriale) pour faire exister le Sud-Aveyron / Antoine Loubière. Repenser la planification commerciale à l'heure d'Amazon / Xavier Desjardins et Manon Loisel. De quoi les SCOT sont-ils les signes ? / Alain Faure. SRADDET, la carte et le territoire / Martin Vanier. La réciprocité au coeur du SRADDET [schéma régional d'aménagement, de développement durable et d'égalité des territoires]. Pladoyer pour des PLUI (plan local d'urbanisme intercommunal) "relations" / Yves Bories. Repenser les PLH face aux mutations (programme local de l'habitat) / Soraya Daou. Le tiers foncier, envers de la ville planifiée / Marion Serre.

**Nadou Fabien, Demazière Christophe,**

***L'aménagement à la rencontre des proximités territoriales. Application à la planification spatiale et à la coopération intercommunale en France***

In : Revue d'Économie Régionale & Urbaine, n°5, décembre 2018, p. 1235-1260.

La planification spatiale et la coopération territoriale de type intercommunale constituent un ensemble de pratiques-clés de l'action territoriale d'aujourd'hui, faites de relations d'acteurs publics contraints de travailler ensemble sur un périmètre géographique déterminé et sur des objectifs stratégiques de développement à moyen-long terme. La grille de lecture offerte par les travaux de « l'école de la proximité » s'avère intéressante à mobiliser pour analyser les comportements de coordination et de gouvernance entre acteurs territoriaux. Ceux-ci sont à la fois instigateurs des schémas d'aménagement à portée stratégique et de régulation, et porteurs de démarches de coopération intercommunale. Au moment où la réforme territoriale fait évoluer ces coopérations, nous pouvons pointer des formes de proximités géographique et organisée, voire territoriales, diversifiées selon les territoires.

Accès réservé aux publics de l'Ecole



**Pontier, Jean-Marie**

***Les contrats de plan Etat-Région 2014 – 2020***

In : La semaine juridique. Administrations et collectivités territoriales, n° 16, 2014, 22 avril, p. 17-23

Historique des contrats de plan (devenus contrats de projets et qui reprennent en 2014 l'appellation contrat de plan). Héritage de la planification, ces CPER restent des instruments essentiels de l'action publique, même s'ils ne sont pas les seuls outils de contractualisation de l'action publique mais restent originaux. Devenus plus souples et plus larges, ils perdent en substance juridique à mesure qu'ils sont de plus en plus conditionnés.

Accès réservé aux publics de l'Ecole :



**Rougeot, Guillaume**

***Loi SRU : quelle application ?***

In : Les cahiers juridiques de la Gazette n° 227, 2020, avril p. 21-15.

Le 31 décembre dernier s'achevait la dernière période triennale aux termes de laquelle il était demandé un nouvel effort en matière de réalisation de logements sociaux. Place désormais à l'inventaire qui doit être fait entre, d'une part la commune ou l'EPCI, et, d'autre part les services de l'Etat.

**Santamaria, Frédéric**

***Le schéma de développement de l'espace communautaire (SDEC) : application défailante ou élaboration problématique ?***

In : Cybergeographie : European Journal of Geography Espace, Société, Territoire, document 458, mis en ligne le 20 mai 2009

**Traoré Seydou**

***Les directives territoriales d'aménagement et de développement durables de la loi du 12 juillet 2010 et les critères des documents d'urbanisme***

In : La Semaine Juridique Administrations et Collectivités territoriales n° 38, 20 Septembre 2010, 2286

Accès réservé aux publics de l'Ecole :



**Vanier, Martine ; Faure, Alain ; Dugua, Benoît...[et al.]**

***La planification à la croisée des chemins : les SCoT [schéma de cohérence territoriale] comme cas d'école***

In : Pouvoirs locaux n° 109 2017, février p. 33-38

### 3.3 Sites internet

- **Ministère de la Cohésion des territoires et des Relations avec les collectivités territoriales**  
**Planifions ensemble**  
<https://planifions-ensemble.fr/>
- **Dossiers sur les contrats de projets État-Régions du CGET**  
<http://www.cget.gouv.fr/dossiers/contrats-de-plan-etat-region>
- **Fédération nationale des SCOT**  
<http://www.fedescot.org/>
- **Aides-territoires**  
<https://aides-territoires.beta.gouv.fr/>
- **Lexique de l'aménagement du territoire européen**  
<http://www.ums-riate.fr/lexique/index.php>
- **Cerema - Site outil de l'aménagement**  
<http://outil2amenagement.cerema.fr/spip.php?page=sommaire>
- **Commission européenne - Politique régionale**  
[http://ec.europa.eu/regional\\_policy/index.cfm/fr/](http://ec.europa.eu/regional_policy/index.cfm/fr/)
- **L'Europe s'engage en France**  
<http://www.europe-en-france.gouv.fr/>